

Revisado

INSTITUTO GEOGRÁFICO Y ESTADÍSTICO.

206124

117

TRABAJS TOPOGRÁFICOS.

Planos geométricos mandados formar por la ley de 27 de marzo de 1900.

Provincia.

de Badajoz.

Término municipal.

de Salvatierra de los Barros.

5.^a Brigada.

Itinerarios con brújula.

Cuaderno núm. *uno*



Brújula de *Irquirredo*

cuya declinación es de *16°*

Observador: D. *Francisco Fernandez i Zurita*

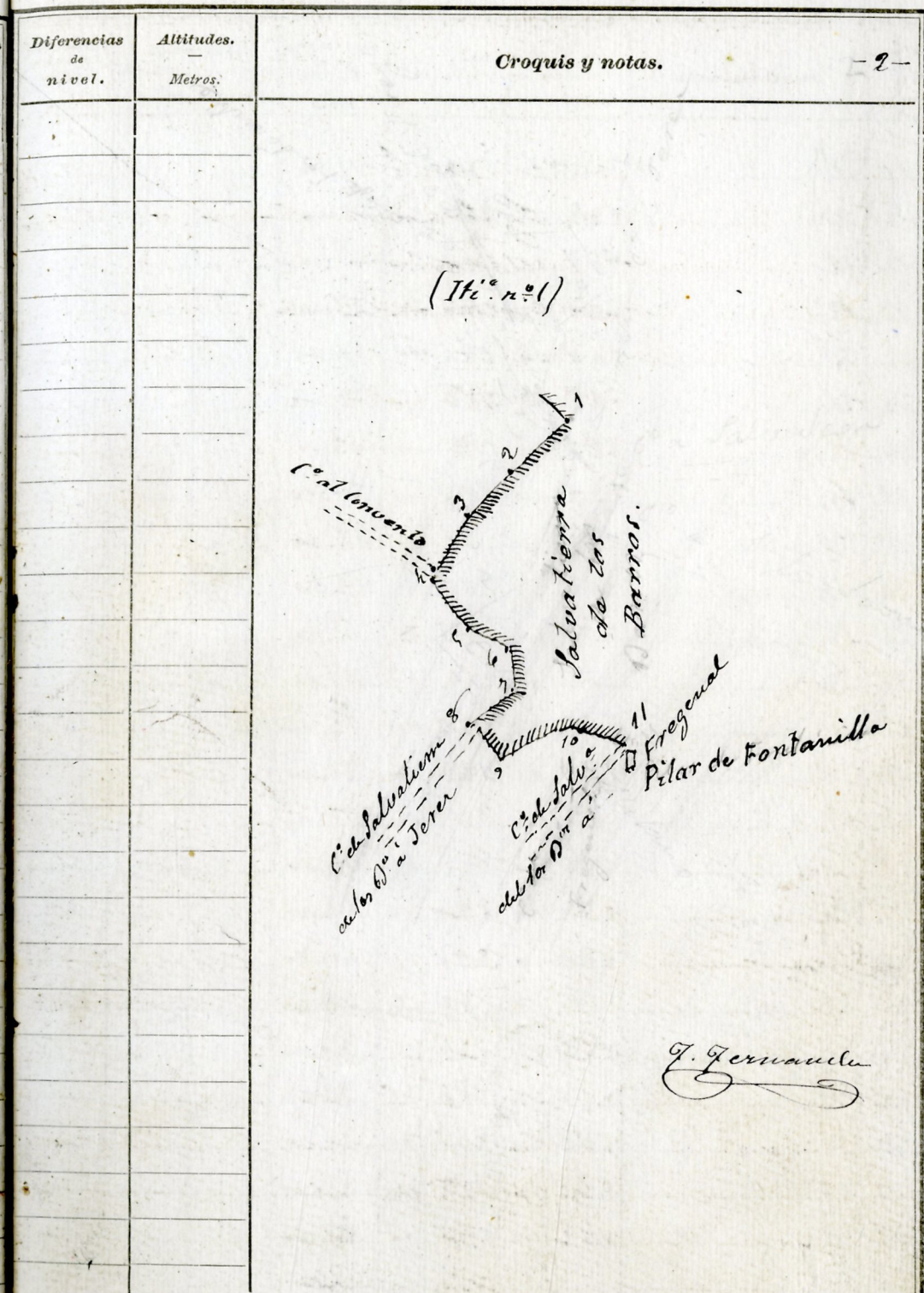
ÍNDICE.

NÚMERO DE LOS ITINERARIOS.	FOLIOS.	NÚMERO DE LOS ITINERARIOS.	FOLIOS.	NÚMERO DE LOS ITINERARIOS.	FOLIOS.
1	1	suelta			
2	5	ida			
3	12	idem			
4	14	idem			
5	19	idem			
6	20	idem			
7	26	idem			
<p><i>F. Fernández</i></p>					

Diferencias de nivel.	Altitudes. — Metros.	Croquis y notas.
		<p><i>Notas</i></p>
		<p>1.^o— Las distancias se han medido con estadias colocadas en posición vertical.</p> <p>2.^o— La graduación del limbo de la brújula con la que se ha operado es normal.</p> <p>3.^o— La declinación de la brújula se ha deducido de los rumbos observados desde el vértice topográfico de Boblón a los de igual clase La Beruela, Salto y Santoblanco, que constan en el folio 22 suelta del cuaderno tercero de itinerarios interiores de este término municipal.</p> <p>4.^o No existen ángulos de pendiente mayores de 4.^o</p>
		<p><i>F. Fernández</i></p>

Estaciones	Puntos observados.	Rumbos.		Lecturas en la Mira. Metros.	Angulos de		Distancias horizontales. Metros.	Diferencias de nivel.	Altitudes. Metros.	Croquis y notas.
		N.	S.		Depresión.	Elevación.				
<i>Itineraria n.º 1</i>										
<i>Empieza en el punto 1 y termina en el mismo punto del mismo itinerario como itinerario</i>										
<i>Determina el perimetro del pueblo, Salva-tierra de los Barros</i>										
1	2	119	299	183.00						
2	1	299	119	183.00						
2	3	290	290	40.00						
3	2	290	110	40.00						
3	4. s. p. a	145	325	38.00						
4	3	325	145	38.00						
4	5	209	29	184.00						
5	4	29	209	184.00						
5	6	193	193	52.00						
6	7	190	330	78.00						
7	6	330	190	78.00						
7	8. s. p. a	235	315	74.00						
8	7	315	235	74.00						
8	9	210	30	42.00						
9	8	30	210	42.00						
9	10. s. p. a	285	105	60.00						
10	9	105	285	60.00						
10	11. s. p. a	253	73	42.00						
11	10	73	253	42.00						

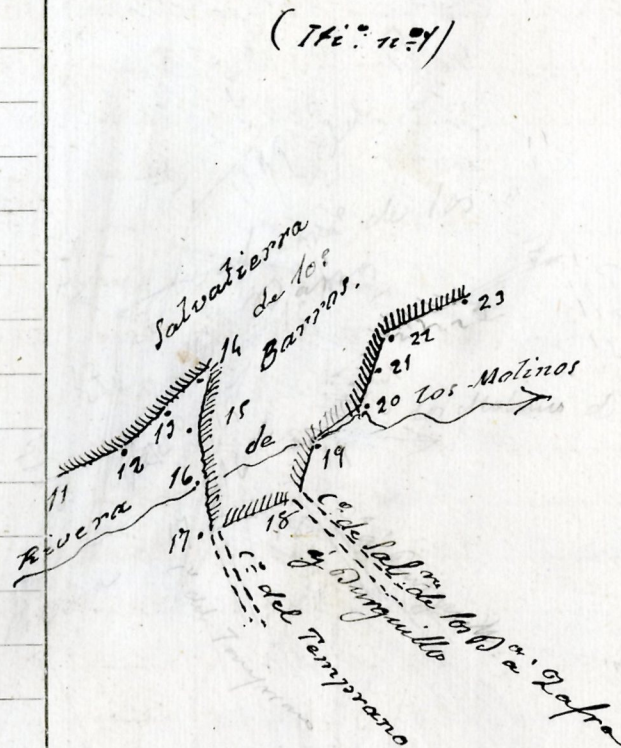
J. Fernandez



Observaciones	Puntos observados.	Rumbos.		Lecturas en la Mira. Metros.	Ángulos de		Distancias horizontales. Metros.	Diferencias de nivel.	Altitudes. Metros.	Croquis y notas.
		N.	S.		Depresión.	Elevación.				
11	12	307 30	121 30	91.00						
12	11	121 30	307 30	91.00						
12	13	289 30	109 30	49.00						
13	12	109 30	289 30	49.00						
13	14	306 15	126 15	50.00						
14	13	126 15	306 15	50.00						
14	15	188 av	8 av	64.00						
15	14	8 av	188 av	64.00						
15	16 a. p. a.	211 av	31 av	55.00						
16	15	31 av	211 av	55.00						
16	17 a. p. a.	211 45	31 45	39.00						
17	16	31 45	211 45	39.00						
17	18 a. p. a.	309 00	129 av	96.00						
18	17	129 av	309 av	96.00						
18	19 a. p. a.	5 av	185 av	94.00						
19	18	185 av	5 av	94.00						
19	20 a. p. a.	290 av	110 av	46.00						
20	19	110 av	290 av	46.00						
20	21	8 15	188 15	24.00						
21	20	188 15	8 15	24.00						
21	22	346 30	166 30	36.00						
22	21	166 30	346 30	36.00						
22	23	291 av	111 av	83.00						
23	22	111 av	291 av	83.00						

J. Fernandez

Croquis y notas.

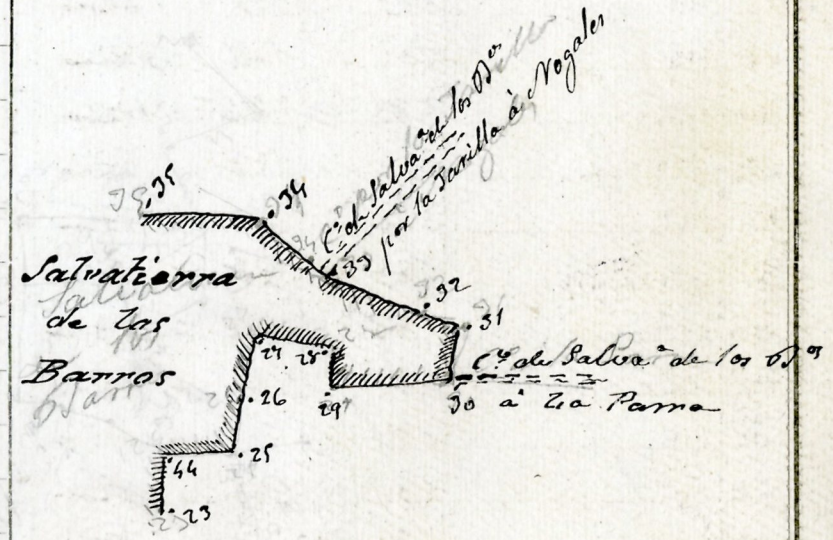


J. Fernandez

Estaciones	Puntos observados.	Rumbos.		Lecturas en la Mira. — Metros.	Ángulos de		Distancias horizontales. — Metros.	Diferencias de nivel.	Altitudes. — Metros.	Croquis y notas.
		N.	S.		Depresión.	Elevación.				
22	24	26	20	216	20	39.00				
24	23	216	30	36	30	39.00				
24	25	282	00	402	00	84.00				
25	24	402	00	282	00	84.00				
25	26	117	00	197	00	80.00				
26	25	197	00	117	00	80.00				
26	27	13	15	193	15	86.00				
27	26	193	15	13	15	86.00				
27	28	288	20	106	20	112.00				
28	27	106	20	288	20	112.00				
28	29	202	00	22	00	58.00				
29	28	22	00	202	00	58.00				
29	20 a. p. o.	288	15	108	15	180.00				
30	29	108	15	288	15	180.00				
30	31	14	00	194	00	38.00				
31	30	194	00	14	00	38.00				
31	32	404	30	284	30	43.00				
32	31	284	30	404	30	43.00				
32	33 a. p. o.	89	00	269	00	158.00				
33	32	269	00	89	00	158.00				
33	34	70	30	250	30	87.00				
34	33	250	30	70	30	87.00				
34	35	100	00	280	00	210.00				
35	34	280	00	100	00	210.00				

J. Fernández

(Iti. n.º 1)



J. Fernández

Estaciones	Puntos observados.	Rumbos.		Lecturas en la Mira. — Metros.	Ángulos de		Distancias horizontales. — Metros.
		N.	S.		Depresión.	Elevación.	
35	36	50	20	290	20	111.00	
36	38	230	20	50	20	111.00	
36	37	51	20	291	30	37.00	
37	36	231	30	51	20	37.00	
37	38	52	20	232	00	76.00	
38	37	232	00	52	00	76.00	
38	39	31	00	211	00	42.00	
39	38	211	00	31	00	42.00	
39	40. r.p.p.	23	15	203	15	100.00	
40	39	203	15	23	15	100.00	
40	41. r.p.p.	133	00	313	00	80.00	
41	40	313	00	133	00	80.00	
41	42	205	00	25	00	152.00	
42	41	205	00	205	00	152.00	
42	42	998	00	278	00	40.00	
43	42	278	00	98	00	40.00	
43	44	215	30	35	30	88.00	
44	42	35	30	215	30	88.00	

44=1 del mismo iti.

G. Fernan...

Diferencias de nivel.	Altitudes. — Metros.	Croquis y notas.
		(Iti. n.º 1)
		G. Fernan...

Estaciones	Puntos observados.	Rumbos.		Lecturas en la Mira. — Metros.	Ángulos de		Distancias horizontales. — Metros.
		N.	S.		Depresión.	Elevación.	
Itinerario n.º 2							
Empieza en el punto 40 del iti.º n.º 1 (porcentaje del pueblo) y termina en el punto 34 del iti.º de la línea límite con el término de Nogales							
Determina el camino de Salvatierra de los Barros al Almonadal (de herradura)							
40	1	339 30	159 30	88.00			
1	40 del iti.º 1	159 30	339 30	88.00			
1	2	11 av	191 av	186.00			
2	1	191 av	11 av	186.00			
2	3	37 45	217 15	106.00			
3	2	217 15	37 15	106.00			
3	4	58 av	238 av	74.00			
4	3	238 av	58 av	74.00			
4	5	20 30	200 30	108.00			
5	4	200 30	20 30	108.00			
5	6	10 av	190 av	300.00			
6	5	190 av	10 av	300.00			
6	7 2/3 av	11 av	191 av	123.00			
7	6	191 av	11 av	123.00			
7	8	41 av	221 av	72.00			
8	7	221 av	41 av	72.00			

F. Fernández

Diferencias de nivel.	Altitudes. — Metros.	Croquis y notas.
		- 6 -
		(Iti.º n.º 2)
		F. Fernández

Estaciones	Puntos observados.	Rumbos.		Lecturas en la Mira. Metros.	Ángulos de		Distancias horizontales. Metros.
		N.	S.		Depresión.	Elevación.	
8 9		37	217	214.00			
9 8		217	37	214.00			
9 10. 2. p. a		82	212	82.00			
10 9		212	82	82.00			
10 11. 2. p. a		57	237	200.00			
11 10		237	57	200.00			
11 12		25	205	156.00			
12 11		205	25	156.00			
12 13		27	207	230.00			
12 13		207	27	230.00			
13 12		42	222	70.00			
13 14		222	42	70.00			
14 13		6	186	72.00			
14 15		186	6	72.00			
15 14		24	204	74.00			
15 16		204	24	74.00			
16 15		49	229	70.00			
16 17		229	49	70.00			
17 16		30	210	99.00			
17 18		210	30	99.00			
18 17		27	207	92.00			
18 19		207	27	92.00			
19 18		41	221	78.00			
19 20 a. p. a		221	41	78.00			
20 19							

J. Fernández

Diferencias de nivel.	Altitudes. Metros.	Croquis y notas.
		(Iti: n° 2)
		de Salvatierra de
		Prado de
		Rivera de
		Salvatierra de
		Molinos
		J. Fernández

Estaciones	Puntos observados.	Rumbos.		Lecturas en la Mira. — Metros.	Ángulos de		Distancias horizontales. — Metros.
		N.	S.		Depresión.	Elevación.	
20	21	478	195	108.00			
21	20	195	478	108.00			
21	22	11	191	76.00			
22	21	191	11	76.00			
22	23	0	180	68.00			
23	22	180	0	68.00			
23	24	17	197	76.00			
24	23	197	17	76.00			
24	25	18	198	84.00			
25	24	198	18	84.00			
25	26	46	226	79.00			
26	25	226	46	79.00			
26	27	352	172	104.00			
27	26	172	352	104.00			
27	28	13	193	126.00			
28	27	193	13	126.00			
28	29	27	207	124.00			
29	28	207	27	124.00			
29	30. 2. 1/2	10	190	89.00			
30	29	190	10	89.00			
30	31	348	158	83.00			
31	30	158	348	83.00			
31	32	21	30	186.00			
32	31	30	21	186.00			

J. Fernáuliz

Diferencias de nivel.	Altitudes. — Metros.	Croquis y notas.
		(Iti. n.º 2)
		<p> (4.00) 31 A. de C. de Salvatierra de los O. Pilar del Cascajal EL Cascajal (sitio) (5.00) 23 7 Fernáuliz </p>

Estaciones	Puntos observados.	Rumbos.		Lecturas en la Mira. Metros.	Angulos de		Distancias horizontales. Metros.	
		N.	S.		Depresión.	Elevación.		
		°	'					°
67	68	20	00	200	00	52.00		
68	67	200	00	20	00	52.00		
68	69	34	15	214	15	106.00		
69	68	214	15	34	15	106.00		
69	70	62	00	242	00	98.00		
70	69	242	00	62	00	98.00		
70	69	350	45	170	45	150.00		
70	71	170	45	350	45	150.00		
71	70	71=34 del limite de Nogales						

J. Fernandez

Diferencias de nivel.	Altitudes. Metros.	Croquis y notas.
		(Iti ^o n ^o 2)
		<i>J. Fernandez</i>

Estaciones	Puntos observados.	Rumbos.		Lecturas en la Mira.		Ángulos de		Distancias horizontales. Metros.
		N.	S.	Metros.	Depresión. Elevación.			
					0	0		
Itinerario n.º 3.								
Empieza en el punto 66 del iti.º de la línea límite con el término de Nogales y termina en el pto. 7 del iti.º n.º 2 (C. de Salvatierra de los D.º al Alameda)								
Determina el camino de Salvatierra de los D.º a Nogales (de herradura)								
66	1	143 15	323 15	199.00				6 00 186.00
1	66 del límite	323 15	143 15	199.00	6 00			186.00
1	2	154 00	334 00	41.00				
2	1	334 00	154 00	41.00				
2	2	170 15	350 15	152.00				
2	2	350 15	170 15	152.00				
3	4	149 00	329 00	104.00				
4	3	329 00	149 00	104.00				
4	5	154 00	334 00	104.00				
5	4	334 00	154 00	104.00				
5	6	170 15	350 15	151.00				
6	5	350 15	170 15	151.00				
6	7	154 20	334 30	104.00				
7	6	334 30	154 20	104.00				
7	8	154 00	334 00	136.00				
8	7	334 00	154 00	136.00				

F. Fernandez

Diferencias de nivel.	Altitudes. Metros.	Croquis y notas.
		- 133
		(Iti.º n.º 3)
		F. Fernandez

Estaciones	Puntos observados.	Rumbos.		Lecturas en la Mira. Metros.	Ángulos de		Distancias horizontales. Metros.
		N.	S.		Depresión.	Elevación.	
8	9	200	00	20	00	132.00	
9	8	20	00	200	00	132.00	
9	10 a. p. a	188	30	8	30	32.00	
10	9	8	30	188	30	32.00	
10	11	195	00	15	00	98.00	
11	10	15	00	195	00	98.00	
11	12	201	45	21	45	63.00	
12	11	21	45	201	45	63.00	
12	13 a. p. a	192	00	12	00	108.00	
13	12	12	00	192	00	108.00	
13	14	170	10	350	10	96.00	
14	13	350	10	170	10	96.00	
14	15	167	00	347	00	160.00	
15	14	347	00	167	00	160.00	
15	16	172	00	352	00	154.00	
16	15	352	00	172	00	154.00	
16	17	162	15	342	15	111.00	
17	16	342	15	162	15	111.00	
17	18	166	45	346	45	110.00	
18	17	346	45	166	45	110.00	
18	19	163	00	343	00	112.00	
19	18	343	00	163	00	112.00	
19	20 a. p. a	175	00	355	00	152.00	
20	19	355	00	175	00	152.00	

F. Fernández

Diferencias de nivel.	Altitudes. Metros.	Croquis y notas.
		(Iti. n.º 3)
		C.º de Salvacion a la Parra o de S. Pedro
		Parros e Mayales
		C.º de Salvacion a la Parra o de S. Pedro
		(3.00)
		C.º de Salvacion a la Parra o de S. Pedro
		(2.00)
		Cerro del Pico
		F. Fernández

Estaciones	Puntos observados.	Rumbos.		Lecturas en la Mira. Metros.	Ángulos de		Distancias horizontales. Metros.
		N.	S.		Depresión.	Elevación.	
20	21	159 30	339 30	63.00			
21	20	339 30	159 30	63.00			
21	22	146 00	326 00	51.00			
22	21	326 00	146 00	51.00			
22	23	180 00	0 00	138.00			
23	22	0 00	180 00	138.00			
23	24	212 15	32 15	58.00			
24	23	32 15	212 15	58.00			
24	25	191 00	11 00	50.00			
25	24	11 00	191 00	50.00			
25	26	170 00	350 00	58.00			
26	25	350 00	170 00	58.00			
26	27	193 15	13 15	164.00			
27	26	13 15	193 15	164.00			
27	28	195 00	15 00	104.00			
28	27	15 00	195 00	104.00			
28	29	212 45	32 45	70.00			
29	28	32 45	212 45	70.00			
29	30 a. p. a.	207 00	27 00	200.00			
30	29	27 00	207 00	200.00			
30	31	199 00	19 00	146.00			
31	30	19 00	199 00	146.00			
31	32	204 15	24 15	75.00			
32	31	24 15	204 15	75.00			

F. Fernandez

Diferencias de nivel.	Altitudes. Metros.	Croquis y notas.
		(Itin ^o 3)
		F. Fernandez

Estaciones	Puntos observados.	Rumbos.		Lecturas en la Mira. — Metros.	Ángulos de		Distancias horizontales. — Metros.
		N.	S.		Depresión.	Elevación.	
32	33	178 15	358 15	78.00			
33	32	358 15	178 15	78.00			
33	34	195 00	15 00	101.00			
34	33	15 00	195 00	101.00			
34	35	193 00	13 00	69.00			
35	34	13 00	193 00	69.00			
35	36	192 45	12 45	218.00			
36	35	12 45	192 45	218.00			
36	37	191 00	11 00	66.00			
37	36	11 00	191 00	66.00			
37	38	176 30	356 30	76.00			
38	37	356 30	176 30	76.00			
38	39 a.p.m.	180 00	0 00	128.00			
39	38	0 00	180 00	128.00			
39	40 a.p.m.	198 15	18 15	100.00			
40	39	18 15	198 15	100.00			
40	41	178 45	358 45	106.00			
41	40	358 45	178 45	106.00			
41	42	198 00	18 00	55.00			
42	41	18 00	198 00	55.00			
42	43	202 30	22 30	113.00			
43	42	22 30	202 30	113.00			
43	44	178 00	358 00	128.00			
44	43	358 00	178 00	128.00			

J. Ferrnula

Diferencias de nivel.	Altitudes. — Metros.	Croquis y notas.
		- 16 -
		(Iti: n: 3)
		<p>The sketch shows a path of stations from 32 to 44. Station 32 is at the top left. The path goes down to 34, then right to 35, then down to 36, then right to 37, then down to 38, then right to 39, then down to 40, then right to 41, then down to 42, then right to 43, and finally down to 44. Labels include 'C. de Salva' written vertically on the left, 'C. de la P. de Rogales' written vertically on the right, and 'Salva' written horizontally near station 39. Station 41 has a note '(7.00)'. Station 43 has a note '(7.00)'. Station 44 has a note '(7.00)'. The path is drawn with dashed lines.</p>
		J. Ferrnula

Estaciones	Puntos observados.	Rumbos.		Lecturas en la Mira. — Metros.	Ángulos de		Distancias horizontales. — Metros.
		N.	S.		Depresión.	Elevación.	
44	45	194	ao	74	ao	85	ao
45	44	74	ao	194	ao	85	ao
45	Cortijo	275	ao	95	ao	104	ao
45	45	95	ao	275	ao	104	ao
45	46	491	15	11	15	152	ao
46	45	11	15	191	15	152	ao
46	47	178	45	358	45	282	ao
47	46	358	45	178	45	282	ao
47	48	178	ao	358	ao	148	ao
48	47	358	ao	178	ao	148	ao
48	49	190	ao	10	ao	179	ao
49	48	10	ao	190	ao	179	ao
		49=7 del it. n.º 2					

F. Fernánde

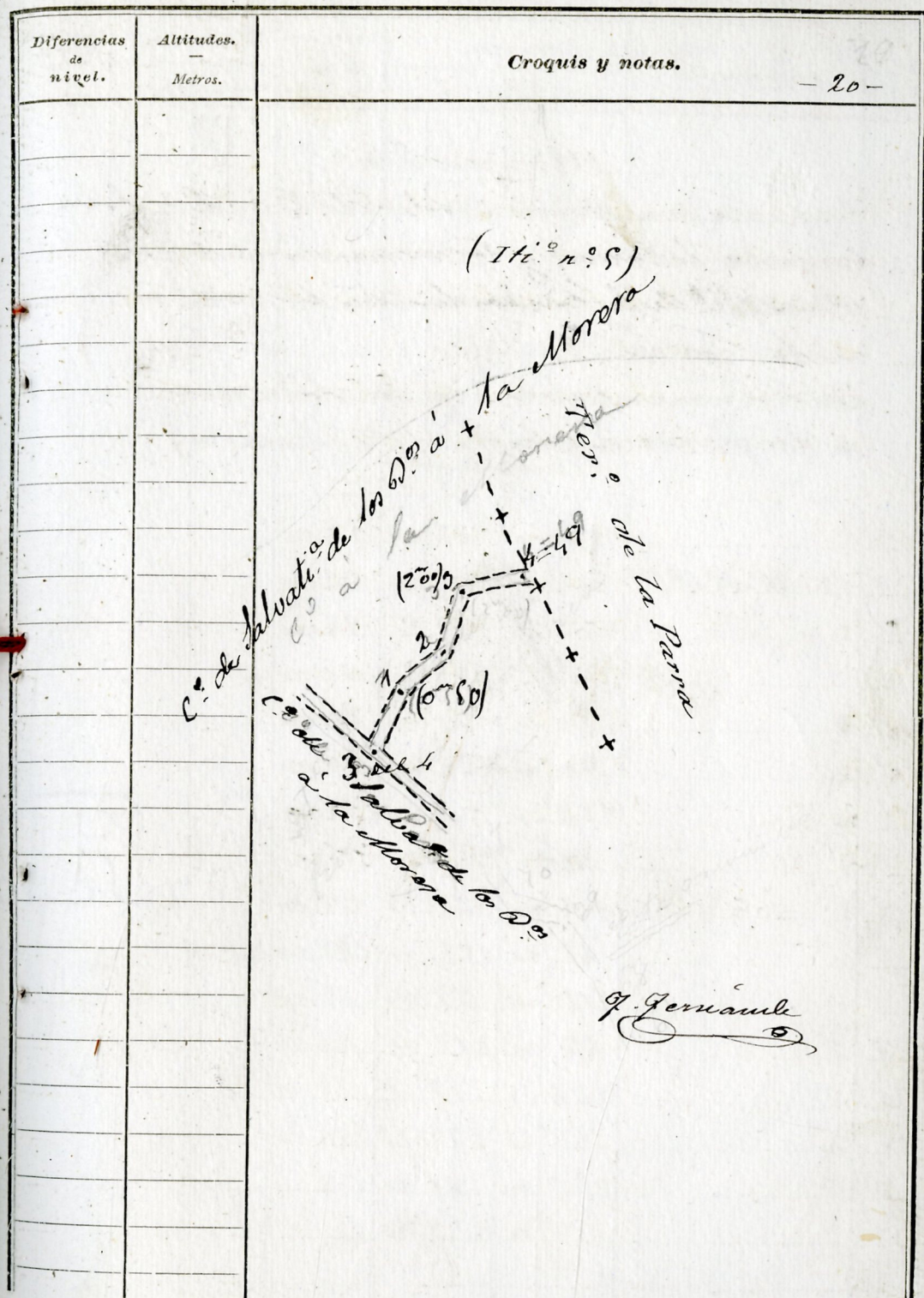
Diferencias de nivel.	Altitudes. — Metros.	Croquis y notas.
		-17-
		<p>(It. n.º 3)</p>
		F. Fernánde

Estaciones	Puntos observados	Rumbos.		Lecturas en la Mira. Metros.	Ángulos de		Distancias horizontales. Metros.
		N.	S.		Depresión.	Elevación.	
		°	'				
<u>Itinerario n.º 4</u>							
Empieza en el punto 11 del itinerario de la línea límite con el término de la Parra y termina en el punto 30 del it.º n.º 1 (perímetro del pue- blo)							
Determina el camino de Salvatierra de las Parra a la Parra (de herradura)							
511	1 s.p.a	105	285	152	00	00	152.00
1	11 del límite	285	105	152	00	00	152.00
1	2	122	30	312	30	128	00
2	1	312	30	122	30	128	00
2	2 s.p.a	109	289	282	00	00	282.00
3	2	289	109	282	00	00	282.00
3	4	123	15	203	15	67	00
4	2	203	15	123	15	67	00
4	8 s.p.a	142	322	300	00	00	300.00
5	4	322	142	300	00	00	300.00
5	6	132	45	312	45	210	00
6	5	312	45	132	45	210	00
6	7	110	290	133	00	00	133.00
7	6	290	110	133	00	00	133.00
7	8 s.p.a	115	295	284	00	00	284.00
8	7	295	115	284	00	00	284.00

J. Fernanula

Diferencias de nivel.	Altitudes. Metros.	Croquis y notas.
		- 18 -
		(It.º n.º 4)

Estaciones	Puntos observados	Rumbos.		Lecturas en la Mira. — Metros.	Ángulos de		Distancias horizontales. — Metros.
		N.	S.		Depresión.	Elevación.	
Itinerario n.º 5							
Comienza en el punto 3 del itinerario n.º 4 (C. de Salvatierra de la Parra) y termina en el punto 49 del itinerario de la línea límite con el término municipal de la Parra.							
Determina el camino de Salvatierra de la Parra a la Morera (de Hornadura).							
3	1	320	140	222.00			
1	2 del it. n.º 4	140	320	222.00			
1	2	283	107	106.00			
2	1	103	283	106.00			
2	2	327	147	176.00			
2	2	147	327	176.00			
2	4	270	90	70.00			
4	3	90	270	70.00			
4-49 del límite de la Parra							
J. Fernand							



Estaciones	Puntos observados.	Rumbos.		Lecturas en la Mira. — Metros.	Ángulos de		Distancias horizontales. — Metros.
		N.	S.		Depresión.	Elevación.	
<i>Itinerario n.º 6</i>							
<i>Empiezo en el punto 18 del it.º n.º 1 (pe- rimetro del pueblo) y termina en el pto.º 9 del it.º de la línea límite con el termino de Feria</i>							
<i>Determino el camino de Salvatierra de los Barros a Zafra (de heradura)</i>							
18	1	222 00	42 00	52 00			
1	18 del it.º n.º 1	42 00	222 00	52 00			
1	2 p.º	203 15	23 15	94 00			
2	1	23 15	203 15	94 00			
2	3	260 00	80 00	86 00			
3	2	80 00	260 00	86 00			
3	4	244 30	64 30	58 00			
4	3	64 30	244 30	58 00			
4	5	125 00	45 00	188 00			
5	4	45 00	125 00	188 00			
5	6	217 00	57 00	86 00			
6	5	57 00	217 00	86 00			
6	7	238 15	58 15	83 00			
7	6	58 15	238 15	83 00			
7	8	261 00	81 00	126 00			
8	7	81 00	261 00	126 00			

J. Fernández

Diferencias de nivel.	Altitudes. — Metros.	Croquis y notas.
		- 21 -
		(It.º n.º 6)
		<i>J. Fernández</i>

Estaciones	Puntos observados.	Rumbos.		Lecturas en la Mira. — Metros.	Ángulos de		Distancias horizontales. — Metros.
		N.	S.		Depresión.	Elevación.	
20	21	246 75	66 75	130.00			
21	20	66 75	246 75	130.00			
21	22	229 30	49 30	186.00			
22	21	49 30	229 30	186.00			
22	23	239 00	59 00	230.00			
23	22	59 00	239 00	230.00			
23	24	246 30	66 30	230.00			
24	23	66 30	246 30	230.00			
24	25 a. p. a	251 15	71 15	106.00			
25	24	71 15	251 15	106.00			
25	26	225 00	45 00	186.00			
26	25	45 00	225 00	186.00			
26	27	221 00	41 00	256.00			
27	26	41 00	221 00	256.00			
27	28	228 15	48 15	226.00			
28	27	48 15	228 15	226.00			
28	29	250 00	70 00	182.00			
29	28	70 00	250 00	182.00			
29	30 a. p. a	219 45	39 45	83.00			
30	29	39 45	219 45	83.00			
30	31 a. p. a	219 00	39 00	178.00			
31	30	39 00	219 00	178.00			
31	32	240 00	60 00	194.00			
32	31	60 00	240 00	194.00			

G. Germaine

Diferencias de nivel.	Altitudes. — Metros.	Croquis y notas.
		-23-
		(Iti. n.º 6)
		G. Germaine


Estaciones	Puntos observados.	Rumbos.		Lecturas en la Mira. Metros.	Ángulos de		Distancias horizontales. Metros.
		N.	S.		Depresión.	Elevación.	
32	33	284 30	44 30	54.00			
33	32	714 30	254 30	54.00			
33	34	243 00	63 00	244.00			
34	33	63 00	243 00	244.00			
34	35	235 30	55 30	154.00			
35	34	55 30	235 30	154.00			
35	36	232 30	52 30	250.00			
36	25	52 30	232 30	250.00			
36	37	232 15	52 15	176.00			
37	36	52 15	232 15	176.00			
37	38	236 00	56 00	71.00			
38	37	56 00	236 00	71.00			
38	39	240 00	60 00	142.00			
39	38	60 00	240 00	142.00			
39	40. a. p. o.	237 45	57 45	140.00			
40	39	57 45	237 45	140.00			
40	41 p.	230 30	50 30	122.00			
41	40	50 30	230 30	122.00			
41	42	266 00	86 00	151.00			
42	41	86 00	266 00	151.00			
42	43	262 30	82 30	42.00			
43	42	82 30	262 30	42.00			
43	44	236 00	56 00	104.00			
44	43	56 00	236 00	104.00			

J. Fernandez

Diferencias de nivel.	Altitudes. Metros.	Croquis y notas.
		-24-
		(Iti ^o n ^o 46)
		J. Fernandez

Estaciones	Puntos observados.	Rumbos.		Lecturas en la Mira. - Metros.	Ángulos de		Distancias horizontales. - Metros.
		N.	S.		Depresión.	Elevación.	
44	45	232 30	52 30	84.00			
45	44	52 30	232 30	84.00			
45	46	269 00	89 00	114.00			
46	45	89 00	269 00	114.00			
46	47	244 00	64 00	128.00			
47	46	64 00	244 00	128			
47	48	270 30	90 30	57.00			
48	47	90 30	270 30	57.00			
48	49	261 00	81 00	156.00			
49	48	81 00	261 00	156.00			
49	50 a. p. a	237 15	57 15	88.00			
50	49	57 15	237 15	88.00			
50	51	206 15	26 15	180.00			
51	50	26 15	206 15	180.00			
51	52	230 00	50 00	130.00			
52	51	50 00	230 00	130.00			
52	53	222 30	42 30	81.00			
53	52	42 30	222 30	81.00			
53	54	206 00	26 00	88.00			
54	53	26 00	206 00	88.00			
54	55	208 45	28 45	78.00			
55	54	28 45	208 45	78.00			
55	56	222 15	42 15	114.00			
56	55	42 15	222 15	114.00			

J. Fernández

Diferencias de nivel.	Altitudes. - Metros.	Croquis y notas.
		(Itin. n.º 6)
		
		<i>J. Fernández</i>

Estaciones	Puntos observados.	Rumbos.		Lecturas en la Mira. Metros.	Ángulos de		Distancias horizontales. Metros.	
		N.	S.		Depresión.	Elevación.		
		Itinerario n.º 7						
	Empieza en el punto 58 del it.º n.º 6 (C. de Salva de los D.ª y Lafra) y termina en el punto 115 del it.º de la línea límite con el término de la Parra. Se determina el camino de la Parra a Buzquillas (de herradura)							
58	1	327	147	60.00				
1	58 del it.º n.º 6	147	327	60.00				
1	2	358	30	178	30	100.00		
2	1	178	30	358	30	100.00		
2	3	355	00	175	00	156.00		
3	2	175	00	355	00	156.00		
3	4	17	00	197	00	131.00		
4	3	197	00	17	00	131.00		
4	5	29	15	209	15	82.00		
5	4	209	15	29	15	82.00		
5	6	3	30	183	30	38.00		
6	5	183	30	3	30	38.00		
6	7	0	00	180	00	90.00		
7	6	180	00	0	00	90.00		
7	8	333	30	153	30	52.00		
8	7	153	30	333	30	52.00		
8	9	3	00	183	00	84.00		
9	8	183	00	3	00	84.00		

J. Germaine

493

Diferencias de nivel.	Altitudes. Metros.	Croquis y notas.
		- 27 -
		(Iti.º n.º 7)
		J. Germaine

Estaciones	Puntos observados.	Rumbos.		Lecturas en la Mira. — Metros.	Ángulos de		Distancias horizontales. — Metros.
		N.	S.		Depresión.	Elevación.	
9	10 <i>apenas</i>	199 30	199 30	41.00			
10	9	199 30	199 30	41.00			
10	11	355 00	198 00	72.00			
11	10	175 00	355 00	72.00			
11	12	336 15	156 15	69.00	5 00		68.00
12	11	156 15	336 15	69.00		5 00	68.00
12	13	309 00	129 00	204.00			
13	12	129 00	309 00	204.00			
13=118 del límite con La Parra							

J. Fernandez

Diferencias de nivel.	Altitudes. — Metros.	Croquis y notas.
		- 28 <i>J. Fernandez</i>
		(Iti. n.º 7)
		<p style="text-align: center;">C. de la Parra a Burghuellos Ri. de La Parra Ri. de Guasajira</p>
		Este cuadrado contiene 29.901 metros y 254 estaciones.
		<i>J. Fernandez</i>

